



LA MOBILITÉ DANS LE SUNDGAU

Édition
2021



*Le guide pratique
pour tous vos déplacements !*



PAYS DU SUNDGAU

Édito

La mobilité durable représente aujourd'hui un challenge à relever pour le Sundgau. Le territoire s'engage pour le développement de nouvelles solutions de mobilité et l'amélioration des solutions existantes, en les faisant converger vers les mêmes objectifs : vous offrir des solutions de déplacement plus respectueuses de l'environnement, connectées aux réseaux régionaux et nationaux, faciles à utiliser, confortables, et accessibles.

Le changement de nos habitudes de transport et la construction de nouvelles solutions de mobilité participeront à l'amélioration de notre cadre de vie et de notre santé. Votre participation active à l'émergence de ces alternatives est un des piliers de la réussite de ces nouvelles initiatives !


À travers ce guide, vous pourrez découvrir les projets de mobilité portés par le PETR du Pays du Sundgau et les Communautés de Communes Sud Alsace Largue et Sundgau, en cours et à venir, et retrouver facilement toutes les infos dont vous avez besoin pour vous déplacer sur le territoire.

Nos équipes restent à votre disposition pour tout renseignement au 03 89 25 96 67

Monsieur Nicolas Jander
Président du PETR
du Pays du Sundgau

Monsieur Vincent Gassmann
Président de la Communauté
de Communes Sud Alsace Largue

Monsieur Gilles Fremiot
Président de la Communauté
de Communes Sundgau



Tout au long de cette brochure, découvrez MOBI votre nouveau guide pour les astuces Mobilité dans le Sundgau !

Sommaire



L'intermodalité...

Toutes les infos pour changer de modes de transport facilement, gagner du temps et faire des économies...
Les chiffres clés
P 3 à 6



Les Trains

Connexion aux agglomérations et aux trains régionaux et à grande vitesse
P 7



La carte de la mobilité dans le Sundgau

Au centre de ce guide : une carte détachable pour bouger avec vous !
P 8 et 9



Les Bus

Toutes les lignes à votre disposition, les infos sur les temps de parcours...
P 10



Le Co-Voiturage

Avez-vous déjà pensé au co-voiturage ? Toutes les infos pour vous laisser tenter...
P 12 et 13



La marche et le vélo ?

Et pourquoi pas la marche et le vélo ? Toutes les infos pour bouger en faisant du bien à sa santé et à l'environnement
P 14 - 15



Quelques chiffres clés

5 gares desservies sur votre territoire



Illfurth • Walheim • Altkirch • Dannemarie • Montreux-Vieux
26 km de voie ferrée

10 lignes de bus régulières



19 aires de covoiturage réparties sur le territoire



Un dispositif de covoiturage dynamique lancé à l'automne 2020...

...et 14 circuits vélo à découvrir sur le site de l'office du tourisme du Sundgau Sud Alsace : sundgau-sudalsace.fr

113 km de pistes cyclables



Vos déplacements représentent une longue distance ? Pas de panique, en combinant vos modes de déplacement gagnez du temps et faites des économies.



90% des trajets en milieu rural s'effectuent en voiture
En France
1/4 des trajets font moins de 3 km

Source : forum mobilité et mode de vie 2020

INTERMODALITÉ

Faites des économies !

Arguments/solutions, coûts/économies, écologie et santé



☹️ On estime à 5000 euros par ménage et par an en moyenne le coût de possession d'une voiture (entretien, assurance, péages, décote...)

😊 contre 0 euros en utilisant les modes actifs (vélo, marche ou trottinette pour se déplacer).
(source : Le budget de l'automobiliste, 2018).

☹️ 4 pleins d'essence d'une citadine >>> équivalent à l'achat d'un vélo neuf et presque 1 an d'abonnement de train Altkirch-Mulhouse
(source : Adieme, 2013)

☹️ Les automobilistes sont plus exposés à la pollution que les cyclistes et piétons (1/3 moins élevée qu'à l'intérieur d'une voiture) 48 000 décès prématurés par an, en France, liés à la pollution de l'air notamment due aux particules fines et 35% des émissions de CO2 proviennent des transports.
(source : Adieme, 2018)

😊 Un déplacement domicile/travail de 5km à vélo au lieu de la voiture, c'est 467 kg de CO2 évités et 1000 € économisés !
(source : Adieme, 2018)

😊 Adaptez le choix de votre mode de transport à la distance que vous avez à parcourir !
Le vélo et la trottinette sont souvent plus rapides que la voiture pour les trajets de 2 km, et jusqu'à 5 km pour le vélo.
(source : Adieme, 2018)

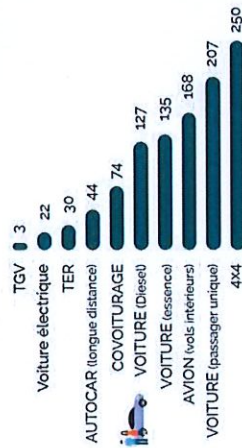
☹️ Le vélo ou la marche ne sont pas en adéquation avec vos besoins ou envies de déplacement ?

😊 Pensez aux transports en commun et au co-voiturage : faire du covoiturage 2 jours par semaine permet de réduire sa facture de carburant d'un quart !

😊 Lorsqu'on utilise les transports en commun, on marche en moyenne 27 min/jour
(source : Adieme, 2018)

Quel est le mode de transport le moins émetteur de CO2 ?

(Émissions de CO₂ par mode de transport en grammes par km)



Forum mobilité et mode de vie 2020

Et vous ? Quel est votre temps de parcours et l'impact en CO2 pour vos trajets ?

Prenons un trajet entre 5 et 10 km :

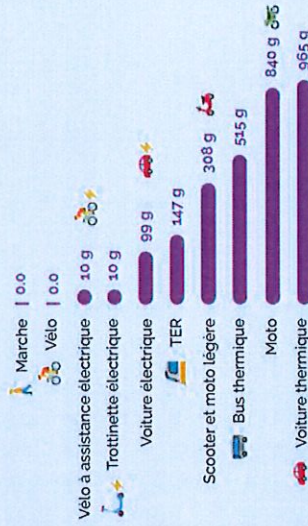
- **Altkirch - Hirsingue : 4.5 km**
en vélo : 15 min
en voiture : 11 min
- **Altkirch - Illfurth : 8.2 km**
en vélo : 20 min
en voiture : 12 min
- **Chavannes-sur-l'Etang - Dannemarie : 8.7 km**
en vélo : 30 min
en voiture : 10 min
- **Pfetterhouse - Seppois-le-bas : 4.9 km**
en vélo : 10 min
en voiture : 12 min
- **Hirsingue - Waldighoffen : 7.4 km**
en vélo : 23 min
en voiture : 11 min



Covoiturer réduit votre impact en CO2 puisque vous le partagez avec une ou plusieurs autres personnes !

Que représente un trajet de 5km en termes de bilan carbone ?

(Équivalent CO₂ par personne en France, phase d'usage uniquement)



Le choix de votre mode de déplacement a un réel impact écologique :

un trajet de 5 km domicile-travail réalise 5 jours par semaine, aller-retour, en voiture thermique équivaut à 38 kg de CO₂ produit chaque mois.
38 kg de CO₂ = La fabrication de 3800 feuilles de papier de 80g ou encore 76 heures d'éclairage avec 1 ampoule à incandescence.

www.adieme.fr/particuliers-eco-citoyens/deplacements/calculer-emissions-carbone-trajets

GRANDS RÉSULTATS DE L'ENQUÊTE MOBILITÉ

Les données présentées sur cette page sont issues de l'enquête « Le Sundgau parle Mobilité », lancée du 15 juin au 15 juillet 2020 par le Pays du Sundgau. Cette enquête avait pour objectif de vous permettre de faire entendre vos attentes et besoins en termes de mobilité sur le territoire du Sundgau. Nous avons récolté plus de 180 participations et vous remercions de votre investissement ! L'analyse des résultats offre une visibilité sur vos habitudes de transport, et nous permet d'intégrer votre vision d'usager dans les orientations d'aménagement des mobilités.

Dans le Sundgau, le vélo est majoritairement utilisé dans le cadre des loisirs et de la pratique sportive :



85% des interrogés déclare utiliser leur vélo pour se balader ou faire du sport

contre **18%** pour aller au travail.



Les deux freins les plus importants à la pratique du vélo sur le territoire sont :

les distances considérées comme trop importantes

pour **46,6%** des interrogés

et le manque de sécurité dans les déplacements à vélo pour **41,4%** des interrogés.

Le principal frein identifié par les interrogés à la pratique du covoiturage sur le territoire est la difficulté à trouver une ou plusieurs personnes effectuant le même trajet aux mêmes horaires. La difficulté à s'organiser et le manque de flexibilité arrivent elles en seconde position.

58% des interrogés estiment les déplacements à voiture plus rapides que les autres modes de déplacement.



20% des interrogés déclarent ne pas être au courant de l'existence de lignes de bus sur le territoire.

40% des interrogés déclarent être intéressés par le développement de nouvelles antennes de transport solidaire sur le territoire du Sundgau.



LE TRAIN Pour vos trajets avec la ligne TER (A16) Mulhouse-Belfort :

Fréquence : **24** trajets par jour


12 min de temps moyen de trajet entre Altkirch et Mulhouse



Depuis Mulhouse rejoignez facilement les agglomérations de Saint-Louis (connexion EuroAirport), Bâle, Colmar, ou encore Strasbourg, et les lignes à grandes vitesses nationales et européennes !



rendez-vous sur le site TER de la SNCF www.ter.sncf.com/grand-est : Pour plus d'infos (horaires, tarifs) :



ALLEMAGNE

SUISSE

PAYS DU SUNDGAU

LA MOBILITÉ DANS LE SUNDGAU


- Villes et bourgs-centre
- Bourgs et villages
- Réseau transport solidaire
- Autoroute
- Route nationale
- Route principale
- Route secondaire
- Gare TGV
- Gare
- Voie ferrée
- Aire de covoiturage
- Piste cyclable
- Réseau de bus



Mulhouse
Gare de Mulhouse
Altkirch - Mulhouse
12 min
40 min
45 min

Altkirch - Bâle
40 min
45 min

Belfort
Gare de Belfort
Altkirch - Belfort
25 min
40 min



SOCHAUX - MONTBÉLIARD

N1019

Ligne TGV Rhin-Rhône

Gare TGV de Marnauz

BELFORT
Gare de Belfort

MULHOUSE
Gare de Mulhouse

Ligne TGV Est

A36

A35

ST-LOUIS - BÂLE

EuroAirport

train ligne 11



LE BUS

Pour vos déplacements en bus, les lignes desservant le territoire du Sundgau sont les suivantes :

623 Mortwiller - Mulhouse

8 bus / jours tout sens et arrêts confondus
Temps de parcours : 1h20 min

759 Biederthal - Saint-Louis

5 bus / jours tout sens et arrêts confondus
Temps de parcours : 55 min

804 Cernay - Altkirch

2 bus / jours tout sens et arrêts confondus
Temps de parcours : 45 min

830 Ferrette - Altkirch - Mulhouse

20 bus / jours tout sens et arrêts confondus
Temps de parcours : 1h

831 Kiffis - Ferrette - Mulhouse

7 bus / jours tout sens et arrêts confondus
Temps de parcours : 1h40

832 Bendorf - Mulhouse

7 bus / jours tout sens et arrêts confondus
Temps de parcours : 2h

834

11 bus / jours tout sens et arrêts confondus
Temps de parcours : 1h

835 Biederthal - Bouxwiller - Mulhouse

11 bus / jours tout sens et arrêts confondus
Temps de parcours : 2h

836 Pfetterhouse - Altkirch - Mulhouse

25 bus / jours tout sens et arrêts confondus
Temps de parcours : 1h45

851 Bouxwiller - Altkirch - Mulhouse


30 bus / jours tout sens et arrêts confondus
Temps de parcours : 1h30

Grâce à la Plateforme Fluo Grand-Est, organisez vos voyages, comparez et choisissez le mode de déplacement qui correspond le mieux à vos besoins :

www.fluo.eu et sur l'application fluo (apple et android)

En cas de question contactez votre ambassadeur de la mobilité dans le Sundgau :

03 89 25 96 67 - mobilite@pays-sundgau.fr - Facebook du Pays du Sundgau



Votre abonnement de transport est pris en charge à 50%

par votre employeur grâce à la prime

transport (décret du 30/12/08 et 22/03/11),

vous pouvez partir d'un point proche

de votre habitation, vous participez à faire

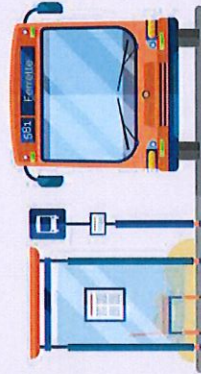
fonctionner le réseau de transport en commun

sur le territoire, vous participez à la réduction

des émissions de polluants en privilégiant

le train ou le bus à la voiture, vous n'avez rien

d'autre à faire que de profiter de votre trajet !



LE SUNDGAU BOUGE POUR LA MOBILITÉ!

• Un Schéma directeur cyclable

L'objectif de la démarche est de construire une stratégie de planification des continuités cyclables à l'échelle du Sundgau.

Il s'agit prioritairement de développer

un usage fonctionnel du vélo. Relier de

manière efficace et sécurisée vos trajets

entre votre domicile et votre lieu de travail

est le fil conducteur du schéma vélo.

• Aires de mobilité rurales

Le développement de nouveaux espaces de mobilité, favorisant l'intermodalité et facilitant le passage d'un mode de déplacement à un autre est essentiel.

Cela se traduira par l'aménagement

de nouvelles aires de covoiturage

(et de certaines aires existantes),

avec des équipements cyclables

(arceaux à vélo, borne de réparation, abris...),

et à proximité des arrêts de bus, gares

et des futurs arrêts de covoiturage

dynamique du territoire.

• Réseau de communes ambassadrices de la mobilité

Un réseau de communes engagées,

dans le développement d'une mobilité

durable et solidaire est en construction.

Ce réseau est ouvert à toute commune

souhaitant participer à la réflexion

autour des enjeux et besoins en mobilité

du territoire. Elles pourront ainsi prendre

part à l'amélioration des solutions

de mobilité existantes et aux nouvelles

solutions à développer.

• Vélo École

Certain-e-s ne se sentent pas assez à l'aise pour se déplacer à vélo, ou bien n'ont pas encore eu la chance d'apprendre à faire

du vélo. La mise en place d'une vélo école

sur le territoire permettra l'organisation de

sessions d'apprentissage du vélo pour les

petits (primo-apprenants) comme pour les

grands (personnes sachant pédaler mais

qui ne circulent pas à vélo) !

• Réseau transport solidaire

Le développement de nouvelles antennes

de transport solidaire via les associations

existantes sur le territoire et désirant

s'engager dans un service de mobilité

solidaire est un des objectifs du

PETR du Pays du Sundgau, à travers

la promotion de ce mode de transports

et l'accompagnement de ces structures

dans le montage de leur projet !

Pour plus d'infos, rendez-vous sur le site de la fédération française des usagers de la bicyclette : www.fub.fr/velo-ecoles



COVOITURAGE ET MOBILITÉS SOLIDAIRES

Avez-vous pensé aux plateformes de co-voiturage ?

Vous vous inscrivez gratuitement, enregistrez votre trajet et donnez rdv à votre covoitureur sur l'une des aires de territoire prévues à cet effet !

Vous pouvez aussi covoiturer spontanément avec un collègue ou un voisin !

Pourquoi ne pas commencer 1 fois/semaine afin de tester si ce mode de déplacement est le plus adapté à vos besoins ?

Le covoiturage dynamique :

Le Pays du Sundgau porte actuellement une étude de pré-implantation de ligne de covoiturage dynamique sur les axes Altkirch-Seppois-le-Haut et Altkirch-Waldighoffen. Ce dispositif allie les facilités du covoiturage aux avantages des transports en commun, avec des arrêts lumineux bien identifiés le long de l'axe. Vous pouvez vous rendre spontanément à un arrêt, indiquer votre destination et covoiturer avec un chauffeur volontaire.

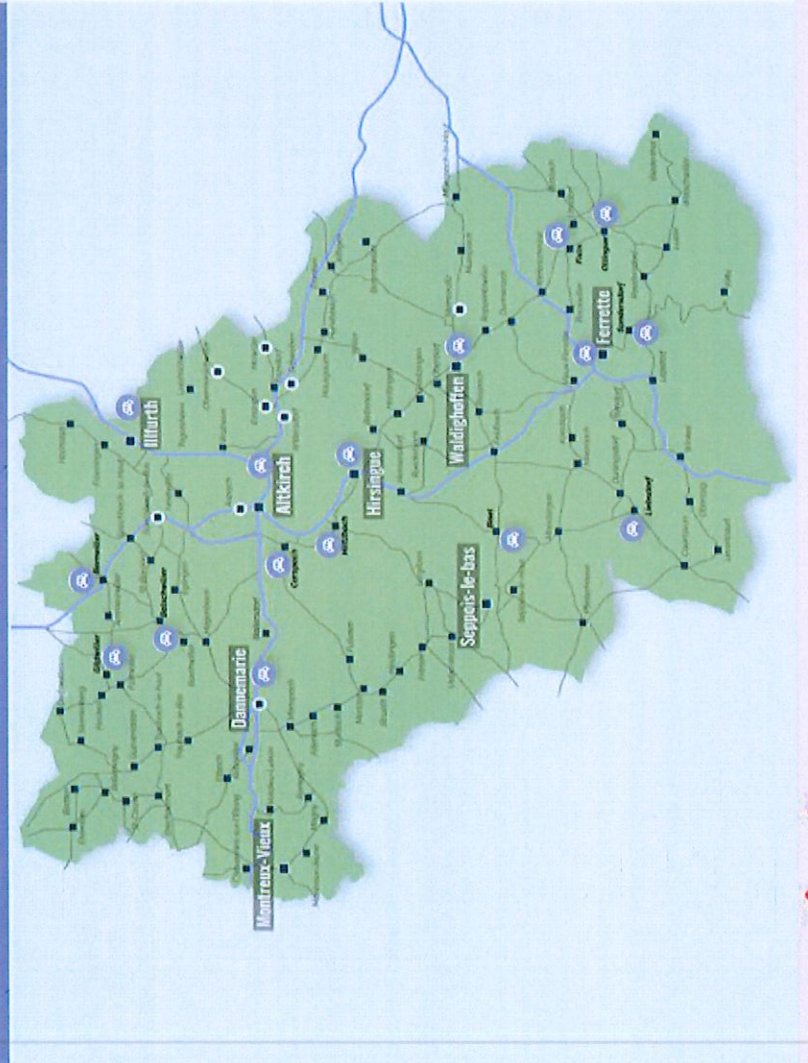
LA PLATEFORME FLUO GRAND EST RECENSE TOUTES LES AIRES DE COVOITURAGE DE LA RÉGION !
Application fluo sur apple et android ou www.fluo.eu



Vous réduisez vos émissions de CO², vous mutualisez vos frais de déplacement, vous partagez des moments de convivialité.

Covoiturer sur un trajet de 20km permet d'économiser en moyenne 2000 euros par an !

(source : www.covoiturage-carene.com)



Le Transport Solidaire

Ce dispositif repose sur le bénévolat des adhérents de l'association.

Chaque jour du mois, un chauffeur bénévole différent est identifié pour répondre aux besoins de déplacements ponctuels (rendez-vous médical, courses, entretien d'embauche...) d'une ou de plusieurs personnes, en mutualisant les déplacements lorsque cela est possible.

Plusieurs antennes existent dans le Sundgau, renseignez-vous auprès de votre municipalité.

Le Pays du Sundgau souhaite développer ce modèle de solidarité sur le territoire à travers l'accompagnement de nouvelles associations dans le montage d'antennes supplémentaires.

Pour plus d'infos :
mobilite@pays-sundgau.fr



Le transport solidaire permet de développer des relations de voisinage, d'établir des liens de solidarité, de favoriser le partage tout en rompant l'isolement des personnes âgées.

Les Communautés de Communes Sundgau et Sud Alsace Largue proposent des services de transport à la demande à destination des amis, afin de permettre aux personnes sans solutions de mobilité de se déplacer.

Pour plus d'informations (fonctionnement, tarifs) et selon votre lieu d'habitation :

CC Sundgau :
www.cc-sundgau.fr
CC Sud Alsace Largue :
www.sudalsace-largue.fr



LE VÉLO

Le PETR du Pays du Sundgau organise chaque année le **Défi Vélo**. J'y vais sur le territoire du Sundgau.

Ce challenge a pour objectif d'inciter, pendant deux semaines, un maximum de salariés/élèves à se rendre sur leur lieu de travail/scolarité à vélo ou grâce à des modes de déplacement alternatifs à l'autosolisme.

L'enjeu est de contribuer à limiter le réchauffement climatique, améliorer la qualité de l'air et de favoriser la convivialité et la pratique du sport dans les déplacements, en faisant découvrir et partager les avantages des modes de déplacement alternatifs. C'est l'occasion de se motiver entre collègues, voisins, camarades pour relever ensemble le défi.

**14
27<
SEPT
2020**

Au boulot, j'y vais autrement !

Vous aussi, participez au défi
Visitez le site internet : defi-jyvais.fr
Pour toute information : contact@defi-jyvais.fr



© Photos: Dmytri LETT

Retrouver toutes les infos liées à la pratique du vélo et de la marche sur le territoire :

- Carte des différents circuits cyclables et pédestres.
- Adresses de location de vélos, contacts de guides/accompagnateurs, VTT, randonnées...

Sur le site de l'office du tourisme du Sundgau Sud Alsace dans la rubrique « **bouger** » sur www.sundgau-sud-alsace.fr



Les modes actifs sont bons pour votre santé, pour l'environnement, ils sont rapides et économiques !

- 30 minutes d'exercice physique par jour comme la marche ou le vélo réduisent par 2 le risque de maladies cardiovasculaires.
- Pour les déplacements de 1 à 6km, le vélo est plus rapide et plus économique que la voiture...

Défi j'y vais

Pour plus d'informations, rendez-vous sur le site du défi : <https://defi-jyvais.fr>



Depuis 2018, le PETR du Pays du Sundgau met 50 vélos à assistance électrique à disposition des collectivités et associations du territoire.

Les particuliers peuvent désormais s'adresser au PETR afin de bénéficier d'un prêt gratuit de vélo à assistance électrique pour une durée de 1 mois.

Pour plus d'informations et réserver son vélo : mobilite@pays-sundgau.fr

Le Pays du Sundgau est une structure d'étude prospective, d'ingénierie financière et de coordination de projets qui travaille à l'échelle des deux Communautés de Communes (CC) : La CC Sundgau et la CC Sud Alsace Largue, sur environ 635 km². Territoire multipolarisé à dominante rurale, au carrefour des agglomérations mulhousienne, belfortaine et baloise et à proximité de grands équipements de communication (A36/35, LGV Rhin-Rhône et Aéroport de Bâle-Mulhouse), le Sundgau se caractérise par la diversité de ses espaces : au nord, un paysage plutôt périurbain et agricole, au sud, la densité d'habitats y est plus faible, avec une partie du territoire classée en zone montagne dans le Jura alsacien.

Contactez votre ambassadrice de la mobilité :

Tel : 03 89 25 96 67

Mail : mobilite@pays-sundgau.fr

Suivez l'actualité du Pays du Sundgau,
proposez vos idées et échangez autour de la mobilité,
rendez-vous sur notre **page Facebook «Pays du Sundgau»**

Ensemble changeons notre mobilité !



**LA MOBILITÉ
DANS LE SUNDGAU**

Avec le soutien de



PAYS DU SUNDGAU

Communauté de Communes
Sundgau



SUD ALSACE LARGUE
communauté de communes

TOUS SUPPORTS ▶ TOUTES DIMENSIONS !



ik IMPRIMERIE
KAUFFMANN

68130 TAGSDORF
03 89 07 80 88
info@imprimerie-kauffmann.com

Guide de la mobilité dans le Sundgau

Le Guide de la mobilité est un fascicule élaboré par le PETR du Pays du Sundgau et les Communautés de Communes Sud Alsace Largue et Sundgau. Il regroupe en un document une carte et des infos pratiques pour se déplacer sur le territoire, des informations sur la mobilité durable, et une présentation des projets de mobilité en cours et à venir porté par les collectivités locales.

Sa lecture incite à réfléchir sur notre organisation quotidienne, en illustrant les enjeux soulevés par la mobilité aujourd'hui, notamment les impacts concrets de nos choix de déplacement : pollution, impacts sociaux et économiques, santé, éducation des générations futures... Il a également vocation à inviter l'ensemble des acteurs du territoire (habitants, collectivités, entreprises, commerces, associations, enseignement...) à participer à la co-construction de la mobilité du Sundgau.

